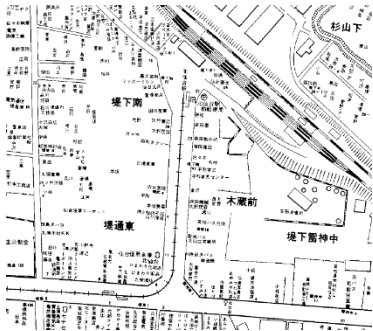


# 「昭和39年の仙台地図帖」で、60年前と今との違いを見てみましょう！ まずはこの辺りからチェック！

## ■北仙台駅

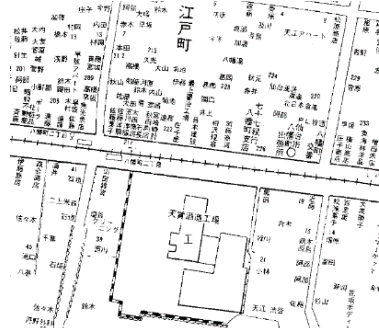
「3. 北仙台・台の原」



北仙台駅前を走る仙台市電

## ■天賞酒造

「6. 八幡町・土橋通」



現在は宮城生協八幡町店に

## ■上杉山通

「14. 外記丁・二本杉通」



途中まで拡幅された上杉山通

## ■X橋（宮城野橋）

「21. 東二番丁・元寺小路」



Xの形をした通称「X橋」

## ■麒麟ビール工場

「22. 車町・小田原弓町」



現在は工場跡にマンションが建つ

## ■二十人町・鉄砲町

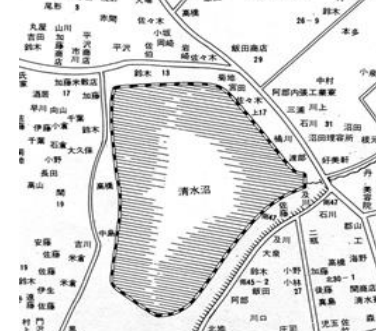
「22. 車町・小田原」



店舗が並び賑わう2つの商店街

## ■清水沼

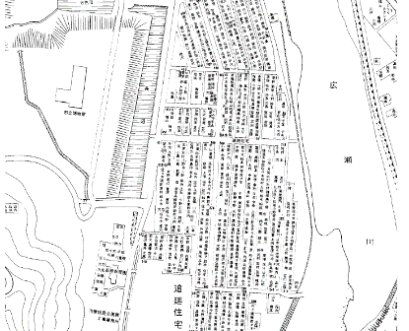
「23. 大槌南・清水沼」



現在は清水沼公園に

## ■追廻住宅

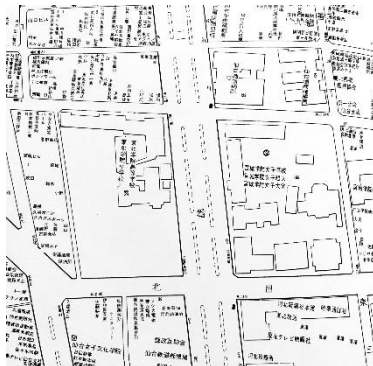
「26. 追廻・天守台」



民家が建並んでいた追廻住宅

## ■東北学院・宮城学院

「28. 駅前・北目町」



東二番丁沿いに建っていた両校

## ■五橋中学校

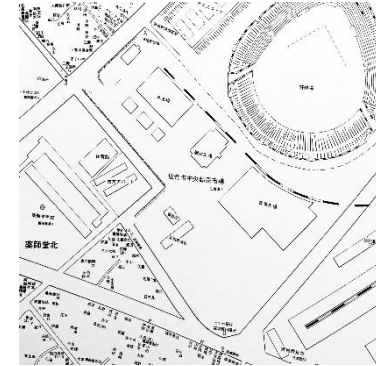
「34. 北目町・土橋」



五橋中前で止まっていた東二番丁

## ■市中央卸売市場

「36. 宮城野原・新屋敷」



宮城野原にあった中央卸売市場

## ■養種園

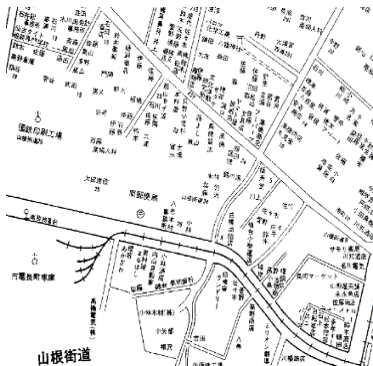
「48. 八軒小路」



現在は若林区役所に

## ■市電 長町車庫

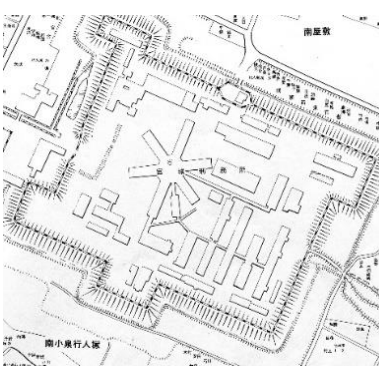
「53. 長町北町・西浦」



市電の終点長町駅の車庫

## ■宮城刑務所

「54. 行人塚・桃源院」



六角大学と呼ばれた旧宮城刑務所

## ■秋保電鉄跡

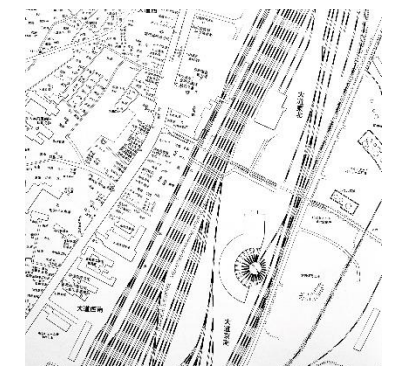
「58. 鳥居原・山根街道」



廃線数年後の秋保電鉄の痕跡

## ■長町操車場

「59. 長町駅・八本松」



再開発され現在はあすと長町に

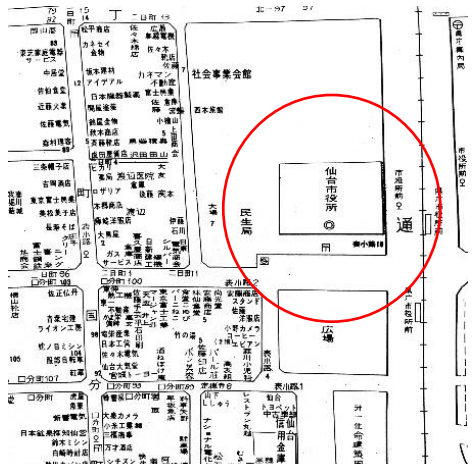
他にも本誌は見どころが満載です。ご自宅、職場、学校周辺のまちなみの変化をお楽しみください。



当時の写真と「昭和39年の仙台地図帖」を見比べると面白さ10倍！  
お手持ちの写真とあわせてお楽しみください。

### ■仙台市役所

「13. 元常盤丁・二日町」



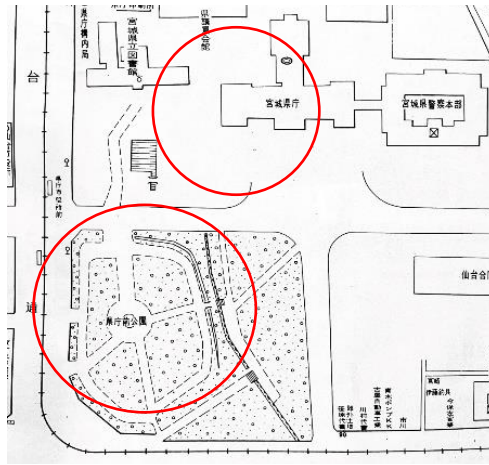
写真の旧仙台市役所庁舎は、1965（昭和40）年に解体し、現庁舎が建つ。約60年を経て、再び新庁舎建替えの準備が進む。

「仙台クロニクル」P63掲載一部トリミング



### ■宮城県庁

「14. 外記丁・二本杉通」



赤レンガの旧宮城県庁舎は1986（昭和61）に解体され現庁舎に。勾当台公園は西側の一部が勾当台通になり現在は東二番丁と一直線。

「仙台クロニクル」P54-55掲載



### ■レジャーセンター

「21. 東二番丁・元寺小路」



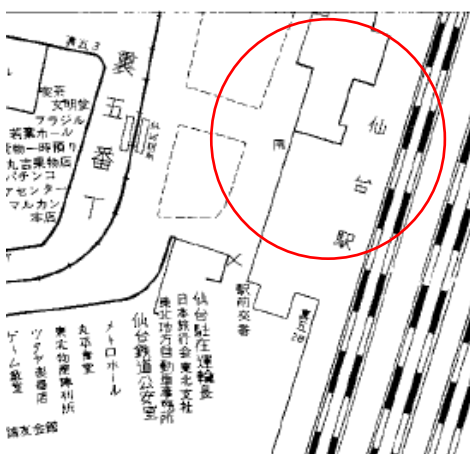
錦町公園内に1952（昭和27）年竣工した仙台市レジャーセンター。当時、西隣には斎藤報恩館が建っていた。1998（平成10）年閉館。

「仙台クロニクル」P72-73掲載



### ■仙台駅

「28. 駅前・北目町」



木造2階建てのこの4代目仙台駅は1972（昭和47）年に解体。駅前には大正末に運行を開始した仙台市電の線路が描かれている。



### ■仙台駅前・青葉通

「28. 駅前・北目町」

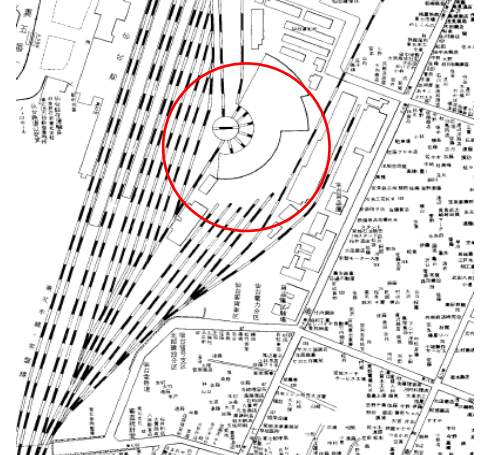


仙台駅前の青葉通には丸光デパートや仙台ホテル、東宝劇場、日乃出ビル丹六などが建ち並んでいた。



### ■仙台駅東口（扇状庫）

「28. 駅前・北目町」



仙台駅の東側に描かれる大きな扇形の建物は蒸気機関車の車庫「扇状庫」。現在のメトロポリタン仙台イーストが建つあたり。

